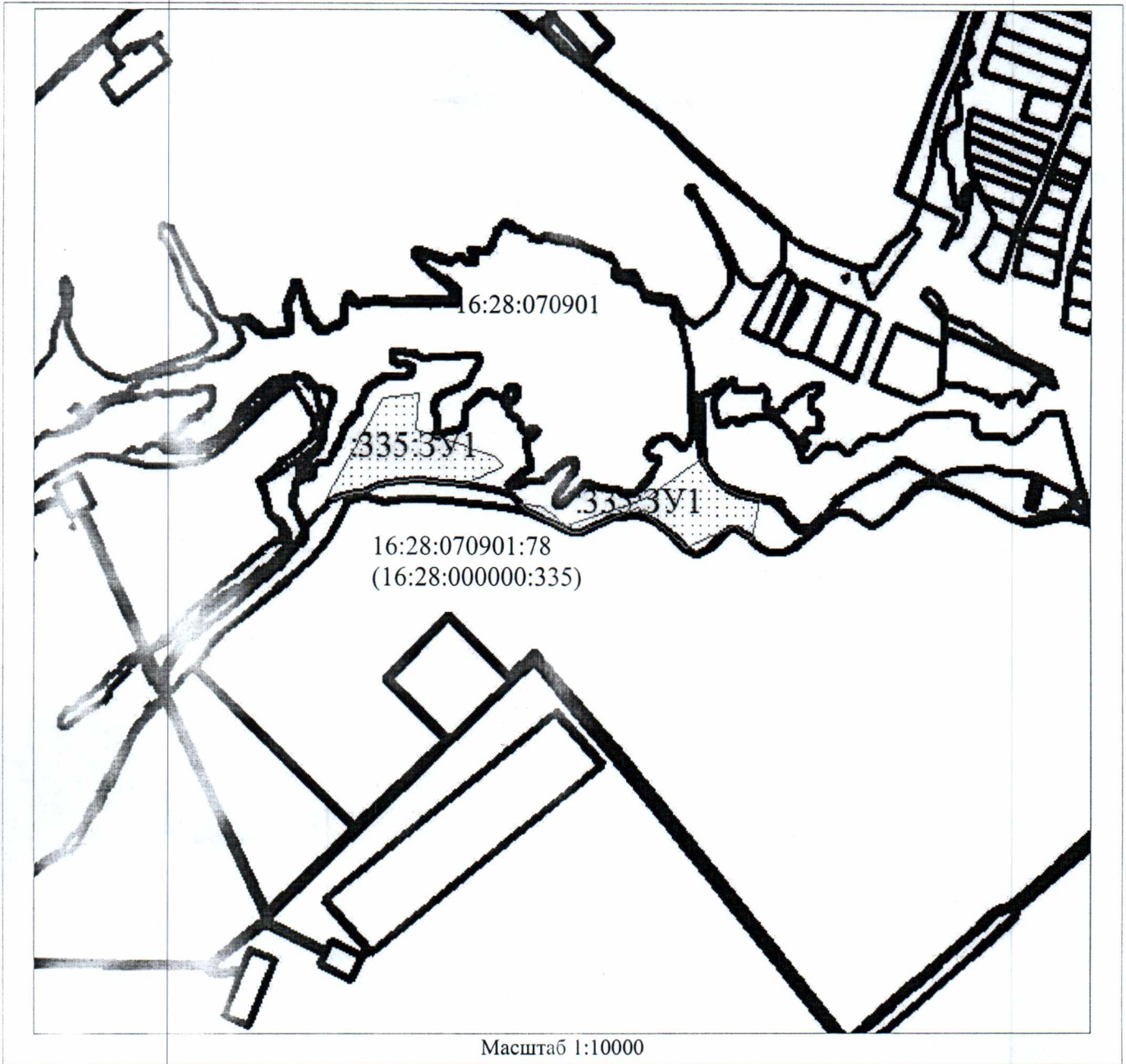





**Схема расположения земельного участка или земельных участков
на кадастровом плане территории**

Условный номер земельного участка: -			
Площадь земельного участка: 38987 кв.м			
Обозначение характерных точек границ	Координаты, м (Система координат:)		
	X	Y	
1	2	3	
16:28:000000:335:ЗУ1(1)			
1	466138	2353310	
2	466127	2353320	
3	466126	2353325	
4	466094	2353395	
5	466094	2353405	
6	466094	2353407	
7	466100	2353422	
8	466108	2353436	
9	466112	2353449	
10	466134	2353500	
11	466110	2353528	
12	466108	2353532	
13	466087	2353554	
14	466069	2353575	
15	466104	2353655	
16	466091	2353670	
17	466088	2353674	
18	466084	2353678	
19	466080	2353683	
20	466145	2353696	
21	466146	2353692	
22	466152	2353666	
23	466161	2353642	
24	466174	2353626	
25	466184	2353618	
26	466194	2353611	
27	466208	2353602	
28	466212	2353601	
29	466148	2353510	
30	466104	2353383	
31	466136	2353340	
1	466138	2353310	
16:28:000000:335:ЗУ1(2)			
32	466150	2352996	
33	466147	2353010	

34	466152	2353023
35	466154	2353033
36	466156	2353043
37	466158	2353053
38	466158	2353062
39	466171	2353081
40	466176	2353110
41	466177	2353146
42	466173	2353185
43	466171	2353215
44	466199	2353284
45	466216	2353266
46	466247	2353174
47	466246	2353173
48	466246	2353173
49	466246	2353172
50	466246	2353172
51	466247	2353172
52	466247	2353172
53	466258	2353140
54	466315	2353145
55	466308	2353086
32	466150	2352996



Условные обозначения:

	образуемый земельный участок
	границы учтенных земельных участков
	границы кадастровых кварталов
16:28:070901	номер кадастрового квартала
16:28:070901:78 (16:28:000000:335)	кадастровый номер исходного земельного участка